























Legende



punkthafte DAV-Anlagen

-  Brücke
-  Düker
-  Durchlass
-  Einleitungsstelle
-  Fischweg
-  Geschiebe-/Sandfang
-  Kontrollschacht
-  Messstelle
-  Schöpfwerk
-  Siel
-  Sohlenbauwerk
-  Sperrwerk
-  Stauanlage
-  Überfahrt
-  Einlass-/Auslassbauwerk
-  Anlage untergeordneter Bedeutung, ausgewählt ²

linienhafte DAV-Anlagen

-  Rohrleitung ohne Gewässereigenschaft
-  Gewässer
-  Verrohrung
-  Seedurchfluss
-  Hilfslinie ¹
-  Anlage untergeordneter Bedeutung, ausgewählt ²

Wasser- und Bodenverbände

-  benachbarte Verbandsgebiete
-  GPV Norderbeste

Erläuterungen zur Kartendarstellung

Schönhagener Umflutgraben / VI

1+128

0+200

D 0,30 / Q 1,50

D 0,30

Gewässername/-nummer bzw. Deichname/-nummer

Stationsangaben

Kilometrierung

Rohr-Durchmesser(in m)/Querschnitt(in m²) an Punktbauwerken

Rohr-Durchmesser(in m) an Linienbauwerken

1) Linien, die für die Gewässerdurchgängigkeit (Topologie) im Bereich flächiger Fließgewässer zwischen Ufer und Mittelachse erforderlich sind.

2) Anlage (Gewässer) hat wasserwirtschaftlich untergeordnete Bedeutung entsprechend §40 Abs. 2 LWG, definiert u. a. durch EZG < 20 ha, geringe Bedeutung für die Vorflut, überwiegende Entwässerung von Verkehrsflächen oder ausschließliche Ableitung von Abwasser.

Bearbeitung: BRW Ingenieurpartnerschaft, 23795 Bad Segeberg
Unterhaltungspflichtiger: GPV Norderbeste

Stand: März 2011